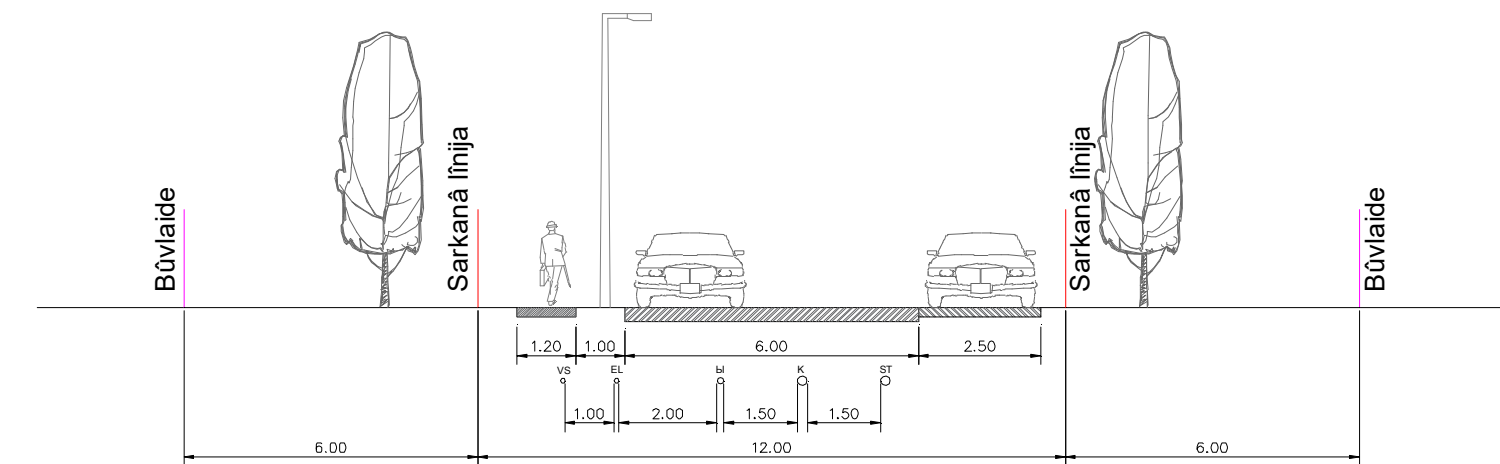


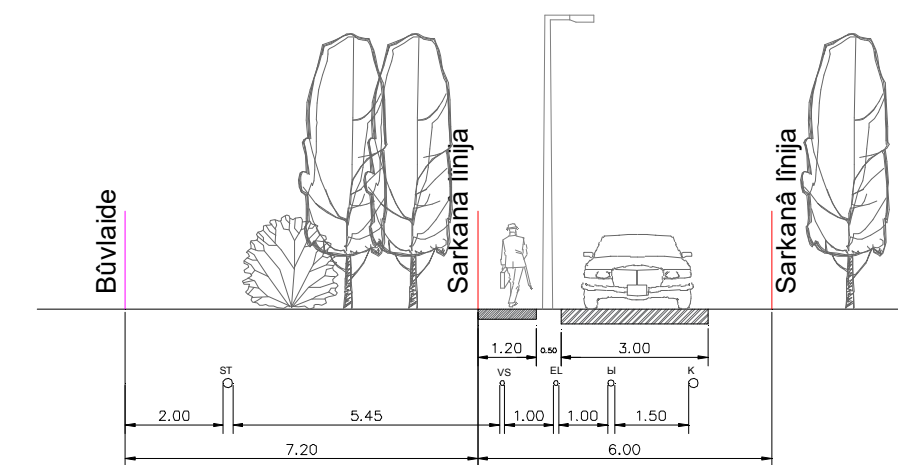
**Lokālplānojums teritorijas plānojuma
grozījumiem nekustamajos īpašumos
Rūpniecības iela 65, Rūpniecības iela 69,
Madonas pilsētā, Madonas novadā**

**PERSPEKTĪVĀ TRANSPORTA KUSTĪBAS
SHĒMA**

M 1:2 000

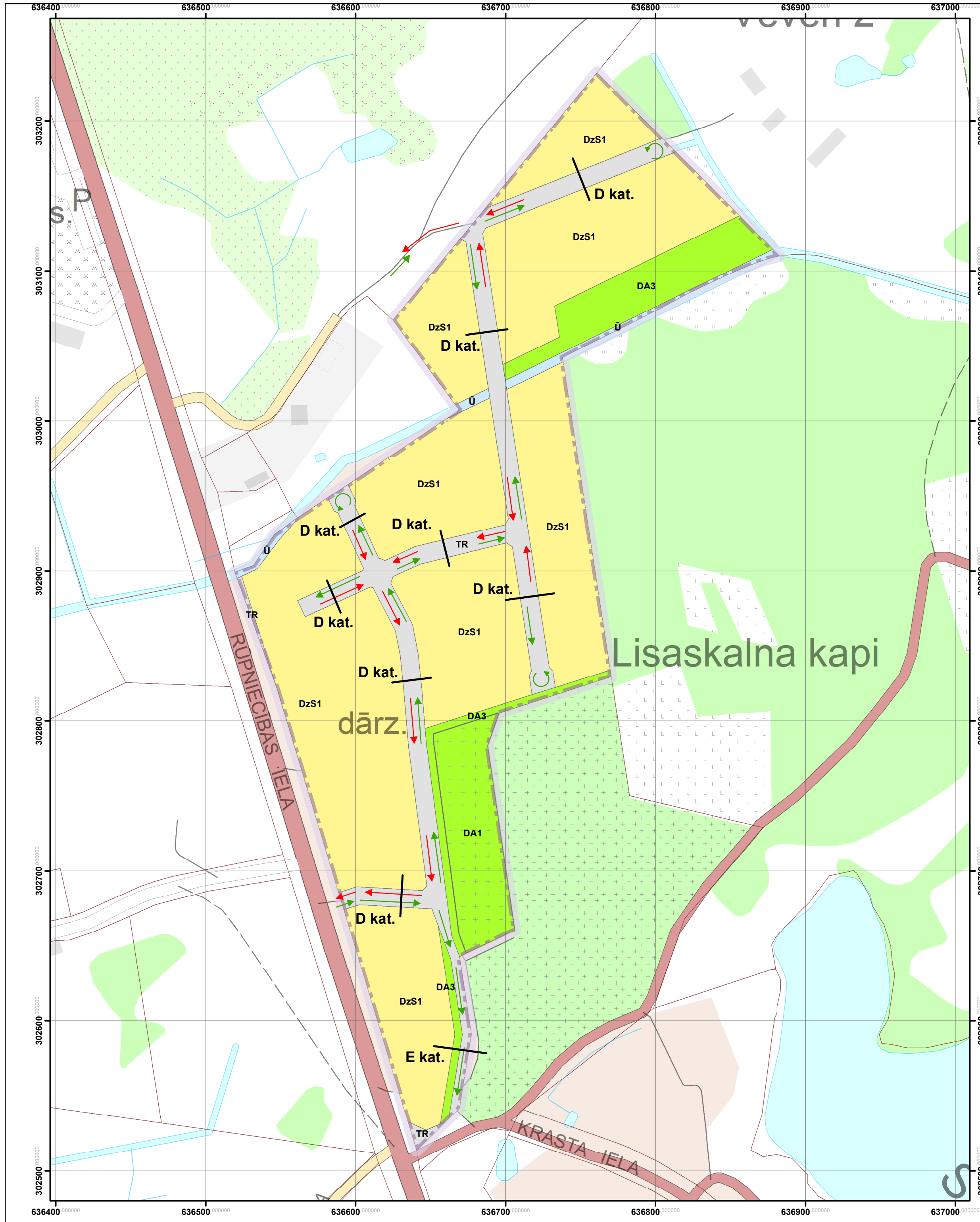


D kategorijas iela



E kategorijas iela

Coordinate System: LKS 1992 Latvia TM
Projection: Transverse Mercator
Datum: Latvia 1992
False Easting: 500 000,0000
False Northing: -6 000 000,0000
Central Meridian: 24,0000
Scale Factor: 0,9996
Latitude Of Origin: 0,0000
Units: Meter
Datu sagatavošanā izmantota topogrāfiskā karte M 1: 10000
(Autors: © Latvijas Ģeotelpiskās informācijas aģentūra,
2018.gads)
Kadastra informācija attēlota pēc LR VZD 2019.gada datiem



Pasūtītājs	Madonas novada pašvaldība	Lokālplānojuma teritorijas plānojuma grozījumiem nekustamajos īpašumos Rūpniecības iela 65 un 69, Madonas pilsētā, Madonas novadā	Stadija	TP
Izstrādātājs	Dace Rācene Mob.29254880		Perspektīvā transporta kustības shēma	Marka
Proj.vad.	Ramona Vucāne		Lapa	2
Izstrādātājs	Dace Rācene		Lapas	3
Kartogrāfs	Dace Rācene	M 1:2000		
Arhitekts	Ilona Zeltiņa			